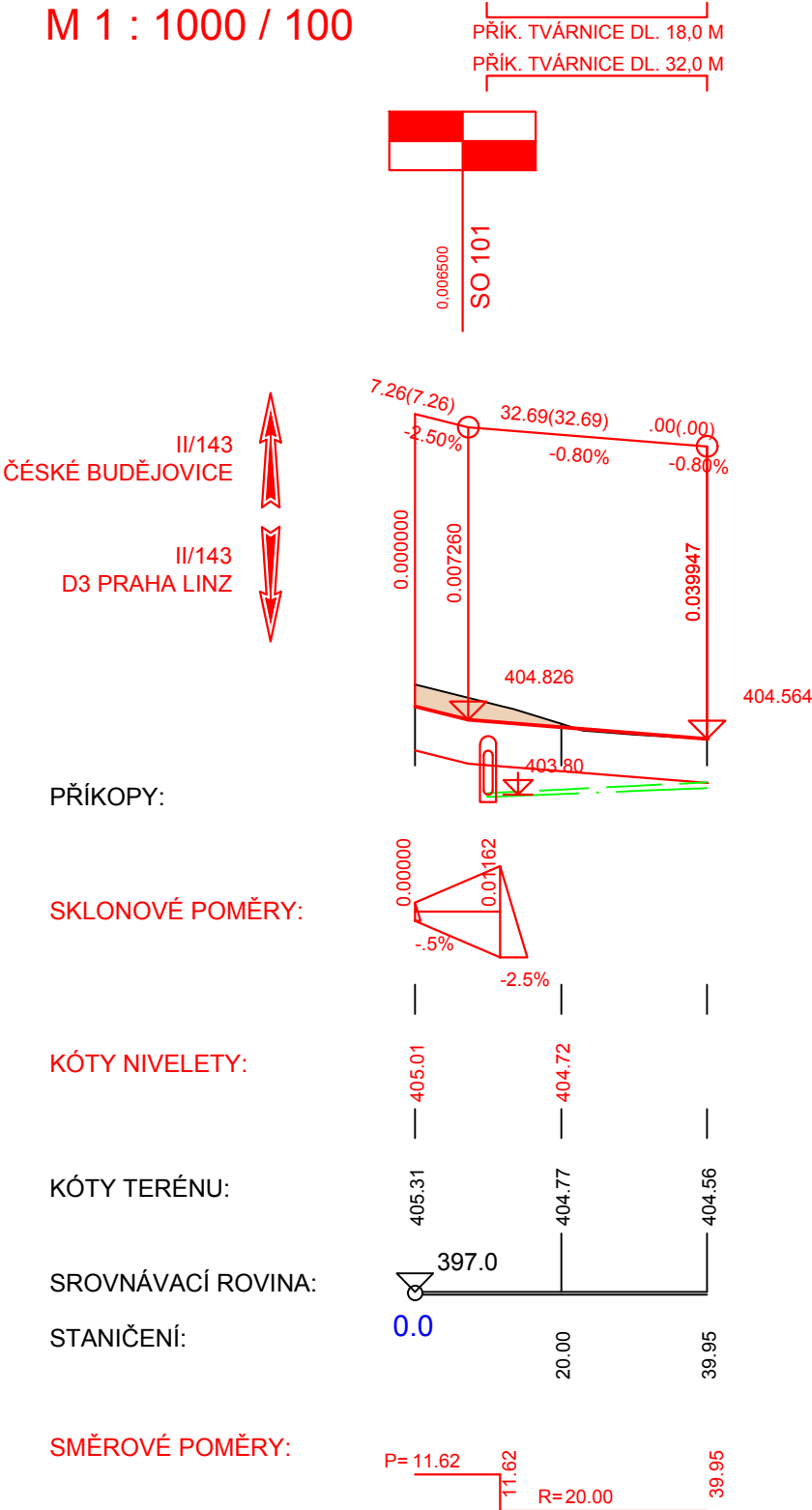


DRUH POVRCHU ÚZEMÍ
KATASTRÁLNÍ ÚZEMÍ
OKRES:
KRAJ:

LOUKA
Boršov nad Vltavou
České Budějovice
Jihočeský

PODÉLNÝ PROFIL - SO 123
M 1 : 1000 / 100



D.1
SO 123

Souřadnicový systém S-JTSK, Výškový systém Bpv








Jihočeský kraj

Objednatel:

JIHOČESKÝ KRAJ
U ZIMNÍHO STADIONU 1952/2
370 76 ČESKÉ BUDĚJOVICE

Ateliér České Budějovice – Čechova 50, 370 01 České Budějovice – tel. 386 303 211, e-mail: mailbox@cb.pragoprojekt.cz, ID datové schránky: 4kifr54

Navrhl/vypracoval: Eva DOSTÁLOVÁ podpis: 	Zodpovědný projektant: Eva DOSTÁLOVÁ podpis: 	Ředitel ateliéru České Budějovice: Pavel KAČÍREK	Zhotovitel:  PRAGOPROJEKT, a.s., K Ryšánce 1668/16, 147 54 Praha 4
Technická kontrola: Ing. Eva ŠKVAREKOVÁ podpis: 	Hlavní inženýr projektu: Eva DOSTÁLOVÁ podpis: 		

Kraj: JIHOČESKÝ	Čís. zakázky: 17-307-2
Obec: Č. BUDĚJOVICE, PLANÁ, BORŠOV NAD VLTAVOU, VČELNÁ, ROUDNÉ	Čís. akce: 17-307
Objednatel: JIHOČESKÝ KRAJ, U Zimního stadionu 1952/2, 370 76 Č. Budějovice	Datum: 02/2020
Akce: JIŽNÍ TANGENTA ČESKÉ BUDĚJOVICE (km 0,000 - km 2,706), okr. ČB	Formát: 2 x A4
Objekt: SO123 – SJEZD V KM 1,98	Měřítko: 1:1000/1:100
Příloha: PODÉLNÝ PROFIL	Stupeň: PDPS
	Souprava: Čís. přílohy: 123.3